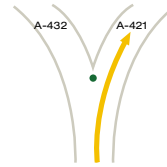


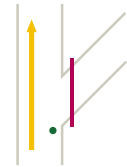
Km 0,000      Altura 645  
Coord 30s / 0257600 / 4201600  
**Recinto ferial**

Descripción  
Salimos del recinto ferial junto al quiosco de la música en dirección carretera de Alanís y Guadalcanal (C-432).



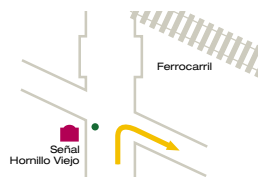
Km 1,020      Altura 672  
Coord 30s / 0257456 / 4203590  
**Bifurcación de carretera**

Descripción  
Tomamos la dirección hacia Alanís por la C-421, carretera en descenso, de buen estado y poco transitada.



Km 1,500      Altura 673  
Coord 30s / 0257406 / 4204017  
**Descripción**

Como referencia dejamos a la derecha un camino o carril hacia "Viña Vieja", al parecer público pero con ganado.



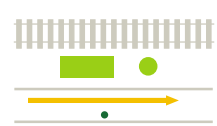
Km 7,300      Altura 551  
Coord 30s / 0257960 / 4208996  
**Puente y señal de "Hornillo viejo"**

Descripción  
Tras una agradable y prolongada bajada, encontramos un cruce de la C-421 con vías pecuarias. A la izquierda la cañada real de Constantina a Cazalla. A la derecha el cordel de las Merinas.



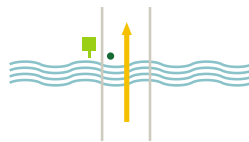
Km 10,400      Altura 513  
Coord 30s / 0260315 / 4207281  
**Puente del ferrocarril**

Descripción  
Por el carril, en perfecto estado nos encontramos un gran puente, así como un arroyo que en invierno suele llevar agua.



Km 12,300      Altura 508  
Coord 30s / 0261828 / 4206321  
**Ruina junto a las vías del tren**

Descripción  
El camino sigue en perfecto estado, con pequeños toboganes, a la izquierda y por encima de la ruina y el eucalipto va la vía del tren, antes de llegar a la altura de la ruina hay una casa abandonada de Renfe.



Km 13,650      Altura 515  
**Arroyo y señal de V.P.**

Descripción  
Cruzamos un segundo arroyo con poca agua durante primavera y verano. La señal de V.P. indica la cañada real de Sayales.



Km 14,700      Altura 527  
Coord 30s / 026400 / 4204810  
**Cruce con ferrocarril**

Descripción  
Tras varios toboganes y serpenteos, cruzamos la vía férrea que lleva a Extremadura.



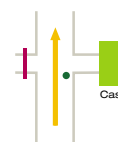
Km 15,700      Altura 508  
Coord 30s / 0264157 / 4204170  
**Cruce con carretera. Señal de V.P.**

Descripción  
Salimos a la carretera de Cazalla. San Nicolás está hacia la derecha y aproximadamente a 20 metros continúa el carril, pero a la izquierda de la carretera.



Km 16,050      Altura 499  
Coord 30s / 0264391 / 4204001  
**Puente bajo la Vía Verde**

Descripción  
Pasamos por debajo del puente de un antiguo ferrocarril, ahora la "Vía Verde". Nos encontramos con el río Huesna que tendremos que vadear. ¡Cuidado en invierno!

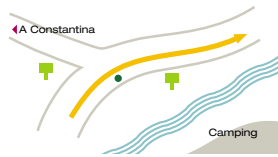


Km 17,000      Altura 499  
Coord 30s / 0264751 / 4203178  
**Casa de labor**

Descripción  
Seguimos el camino disfrutando de la visión de la rivera a la derecha, con un pedaleo cómodo.



Km 17,550      Altura 495  
Coord 30s / 0264875 / 4202657  
**Caminos a la izquierda**



Km 17,950      Altura 490  
 Coord 30s / 0264665 / 4202234  
 Señales de vía pecuaria

Descripción  
 Nos mantenemos a la izquierda del río, encontrándonos a la izquierda del cordel de Extremadura que lleva a Constantina. A la derecha la cañada real "Rívera del Huesna". A un km. aprox. hacia adelante está la zona "Isla del Pescador".



Km 20,400      Altura 475  
 Coord 30s / 0262570 / 4201815  
 Cruce con carretera construida

Descripción  
 Salimos del carril y giramos a la derecha, dirección Cazalla. A unos 600 metros más adelante nos encontramos a la derecha la carretera a San Nicolás, que pasa por delante de un camping.



Km 21,000      Altura 482  
 Coord 30s / 0262163 / 4201905  
 Vía del tren

Descripción  
 Abandonamos de nuevo el asfalto para tomar el camino que hay antes del paso a nivel, camino al área recreativa "Molino del Corcho".




Km 21,800      Altura 462  
 Coord 30s / 0261417 / 4201342  
 Puente

Descripción  
 Pasando desde el puente, a pocos metros encontramos una cancela que pasaremos y cerraremos. Comienza la fuerte subida a "Las Laderas". Buen sitio para descansar y disfrutar.



Km 23,400      Altura 600  
 Coord 30s / 0260335 / 4201980  
 Cancela

Descripción  
 Como se observa, esta parte es distinta, tanto por la dureza de las subidas y el firme, como por la flora. El camino tiene tramos muy estrechos.



Km 24,050      Altura 625  
 Coord 30s / 0259699 / 4202020  
 Descripción

Las grandes pendientes han finalizado. Empieza la recuperación.



Km 24,400      Altura 630  
 Coord 30s / 0259400 / 4202050  
 Descripción

Túnel formado por la propia vegetación. Seguramente tendremos que pasarlo andando. El camino nos llevará sin ninguna dificultad a la entrada del pueblo.

Km 25,100      Altura 682  
 Coord 30s / 0258737 / 4202188  
 Descripción

Fin de la subida en el propio camino.

Km 27,000  
 Descripción  
 Fin del recorrido.